


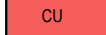









LEGENDA:

-  Meja območja podrobnega načrta (OPPN Stanovanjsko naselje ob Ilirski poti - Vinter 2)
-  Meja območja podrobnega načrta (OPPN Stanovanjsko naselje ob Ilirski poti - Vinter; UGSO št. 15/18))
-  BT površine za turizem
-  CU osrednja območja centralnih dejavnosti
-  ZP/ZS parki / površine za oddih in rekreacijo
-  SS stanovanjske površine
-  IG gospodarske cone
-  O območja okoljske infrastrukture
-  K1 / K2 najboljša kmetijska zemljišča / druga kmetijska zemljišča
-  V površinske vode

	Občina Zreče, Cesta na Roglo 13b, 3214 Zreče		
naročnik:	Občina Zreče, Cesta na Roglo 13b, 3214 Zreče		
prilagodilec:	Savaprojekt Krško d.d., Cesta krških žrtev 59, 8270 Krško		
izdelovalec:			
OBČINSKI PODROBNI PROSTORSKI NAČRT STANOVANJSKO NASELJE OB ILIRSKI POTI – VINTER–2			
projekt:			
OPN:	Damjana Pirc, u.d.i.k.a.	KA-1562	
SP:	Silvija Umek Toth, d.i.g.		
To načrt velja za pogodbeno določene namene.			
grafični načrt:	IZSEK IZ GRAFIČNEGA NAČRTA NAMENSKE RABE OPN		
faza:	predlog		
datum:	merilo:	ID št. PA:	št. grafičnega načrta:
apr. 2020	1:5000	1392	B1
			A3

